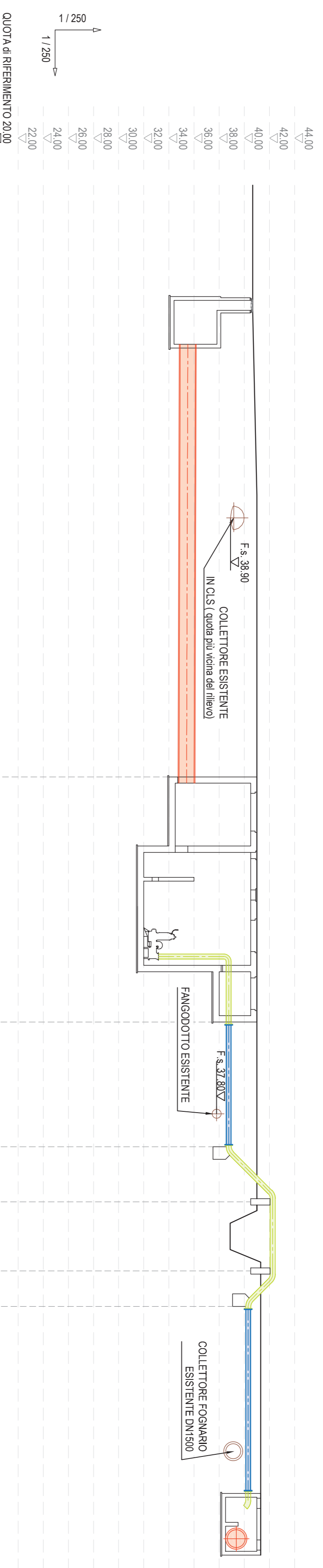


Tratto 1



PROGRESSIVE	DISTANZE PARZIALI	CONDOTTA - PENDENZA	FONDO SCORREVOLE	TERRENO ESISTENTE	POZZETTO
0+000.00	34.90	32.40	34.80	40.66	MANIFATTO DI CONNESSIONE MACROLOTTO 0, 1, 2
0+034.10	34.80	19.50	38.55	41.00	IMPIANTO DI SOLLEVAMENTO
0+053.60	38.55	9.90	41.00	41.00	MANIFATTO DI DISCONNESSIONE
0+063.50	38.55	4.55 (3.80)	41.00	41.00	
0+067.85	42.05	5.50	42.05	41.00	
0+073.35	42.05	2.80 (3.30)	42.05	41.30	
0+076.15	40.30	14.90	40.30	41.30	
0+091.05	40.10		40.10	41.30	

**LEGENDA**

- COLLETTORI FOGNARI DI PROGETTO
- CONDOTTE A PELO LIBERO
- TUBAZIONI IN PRESSIONE IN AISI 304
- TUBAZIONI IN PRESSIONE IN PEAD PE 100

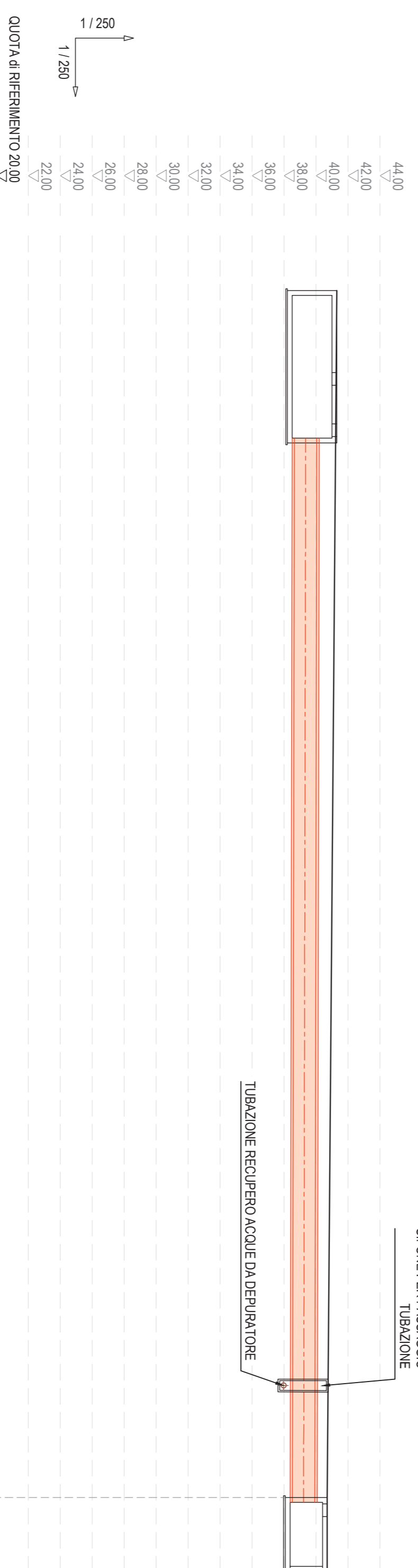
**NOTE**

**NOTA 1 :**  
 I DATI RAPPRESENTATI DERIVANO DALLA SOVRAPPOSIZIONE DELLE TAVOLE DEI SERVIZI FORNITE DAI DIVERSI ENTI GESTORI. ENTI SONO ESSERE CONSERVATI SOTTO L'ASPETTO DI AMBITO/COME INDICATIVI DELL'ESISTENZA DI UNO DEI SERVIZI. PER IL CASO DI SOVRAPPORZIONE DI SERVIZI DALLI DIVERSI ENTI, IL DISEGNO SI SEGUALA CHE POTREBBERO VERIFICARSI INTERFERENZE CON SOTTOSERVIZI NON RICONDUCEBILI ALLE SOCIETA' INTERESSATE DALL'INDAGINE.

**NOTA 2 :**  
 PRELIMINARMENTE A QUALSIASI LAVORAZIONE O IMPIANTO DI CANTIERE E' OBBLIGO DEL APPALTA TORE ACCERTARSI DELL'ESISTENZA DI EVENTUALI INTERFERENZE CON SOTTOSERVIZI NON GESTITI IN FASE DI PROGETTO E CONOCOPARE LE MODALITA' DI RISOLUZIONE CON GLI ENTI GESTORI E CON LA DIREZIONE LAVORI LA POSIZIONE DI AMBITO/COME E ALTERNATIVA DELLE INTERFERENZE ESISTENTI RICAMATE DALLE INFORMAZIONI FORNITE DAI GESTORI E INDICATIVA E ANPIA PERTANTO VERIFICATA IN FASE DI APERTURA DEGLI SCAVI A CARA ED ONERE DELL'APPALTA TORE STESSO.

AL FINE DI EFFETTUARE DITTE VERIFICHE, L'APPALTA TORE POTRA' REALIZZARE, LUNGO IL PERIMETRO DELLE OPERE DA REALIZZARE E ALL'INTERNO DELL'AREA DI CANTIERE, EVENTUALI SCAVI A MANO E/O ASSISTITI CON ESCAVATORE, AL FINE DI VERIFICARE L'EFFETTIVA ASSENZA DI INTERFERENZE CON ALTRI SOTTOSERVIZI RICORRENDO, SE NECESSARIO, ANCHE ALL'UTILIZZO DI TECNICHE DI RICERCA INDETTA QUALI IL GEO-RADAR, SOLO SUCCESSIVAMENTE POTRA' EFFETTUARE L'EVENTUALE SCAVO DI SBRAMAMENTO PER PORTARSI ALLA QUOTA DI LAVORO CONNOMINATE CON LA QUOTA DI IMPOSTA DELLE LAVORAZIONI.

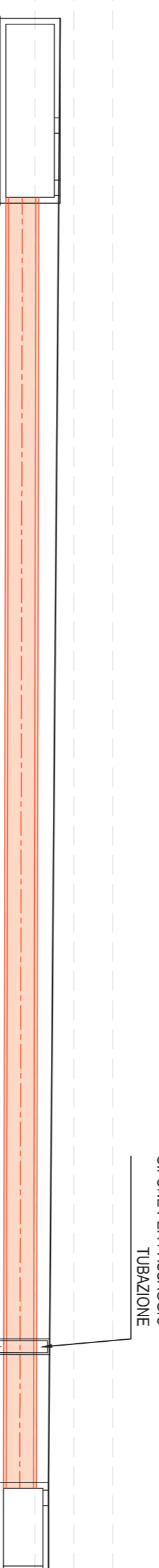
Tratto 2



PROGRESSIVE	DISTANZE PARZIALI	CONDOTTA - PENDENZA	FONDO SCORREVOLE	TERRENO ESISTENTE	POZZETTO
0+000.00	65.90		38.65	41.30	MANIFATTO DI DISCONNESSIONE
0+065.90	4.80		38.52	40.70	MANIFATTO DI RACCORDO
0+070.50			38.35	40.70	

SIFONE PER PASSAGGIO TUBAZIONE

TUBAZIONE RECUPERO ACQUE DA DEPURATORE



- 44.00
- 42.00
- 40.00
- 38.00
- 36.00
- 34.00
- 32.00
- 30.00
- 28.00
- 26.00
- 24.00
- 22.00

QUOTA DI RIFERIMENTO 20,00

**SEZIONI DI PROGETTO**

**PROGETTO ESECUTIVO**

BACIACAVALLIO

**ADEGUAMENTO DELLE RETI FOGNARIE DEL COMUNE DI PRATO E MONTEMURLO**

ACCORDO INTEGRATIVO PER LA TUTELA DELLE RISORSE IDRICHE DEL MEDIO VALDARNO, PER LA RIORGANIZZAZIONE DELLE RETI FOGNARIE DEI COMUNI DI PRATO, CANTAGALLO, MONTEMURLO E VIANO  
 DELIBERA REGIONALE n. 696/2015



PROGETTISTA	COMITENTE
Giuseppe PASQUALINO Ocd. Ingeg. di MILANO N. A. 19116	UISA S.p.A. Via San Pio (PO) CIDA Gestione Impianti Depurazione Acque S.p.A.

REV.	DATA	DESCRIZIONE	REDAITO	CONTR.	APPROV.	RESUME	DATA	SCALA
1	12/17	prima emissione	DTI	DT/UVF	DT/PA5		2017	1:250
2	03/18	Revisione per osservazioni committente	DTI	DT/UVF	DT/PA5			
3	09/18	Revisione per osservazioni validatore	DTI	DT/UVF	DT/PA5			

COMPILCA ELEGIBILI	CONFERMA	DOCUMENTI	REV.
710503	BBACP201	3	

RESPONSABILE DEL PROCEDIMENTO	VISTO DELLA COMMENTE